



GEOCACHING

SAFARI DUERCH DE WËLLE WESTEN!

Gemeng Wal

- Start:** Kierch vu Kéiber (KUBORN)
16, rue Théodore L-8822 Kéiber (Kuborn)
- Distanz:** 5,5 km, erop 176m
- Am beschten:** ze Fouss oder mam MTB
- Highlights:** Statioune vum Waassersënneswee, déiwen Dall vun der Dierbech, vill Ofwiesslung vun der Landschaft

Froen, Remarquen: Mobilitéétsatelier Réiden, 43, grand rue 8510 Réiden

Tel. 26 62 08 01 22 www.klima.lu klima@klima.lu

Wëllkomm zu Kéiber!

Du befënns Dech an däer Üertschaft vum Kanton Réiden, déi am noosten zum



ass!

Hoffentlech gesäis Du net
schonn esou aus:



Ganz interessant haut ass de Waassersënneswee, op dee mir ënnen am Dall
stoussen. Do gëss de alles iwuer



gewuer.

Wanns de di




Plaz bis fond hues,

verstopp den



w.e.g. rëm op genau di selwecht Plaz ,

nodeems Du




Sticker erausgeholl hues.

Merci villmools a vill Freed bei der Sich!!!



Hiweis zum Versteck

Ee Sten schützt mech virum Feier an Damp 😊

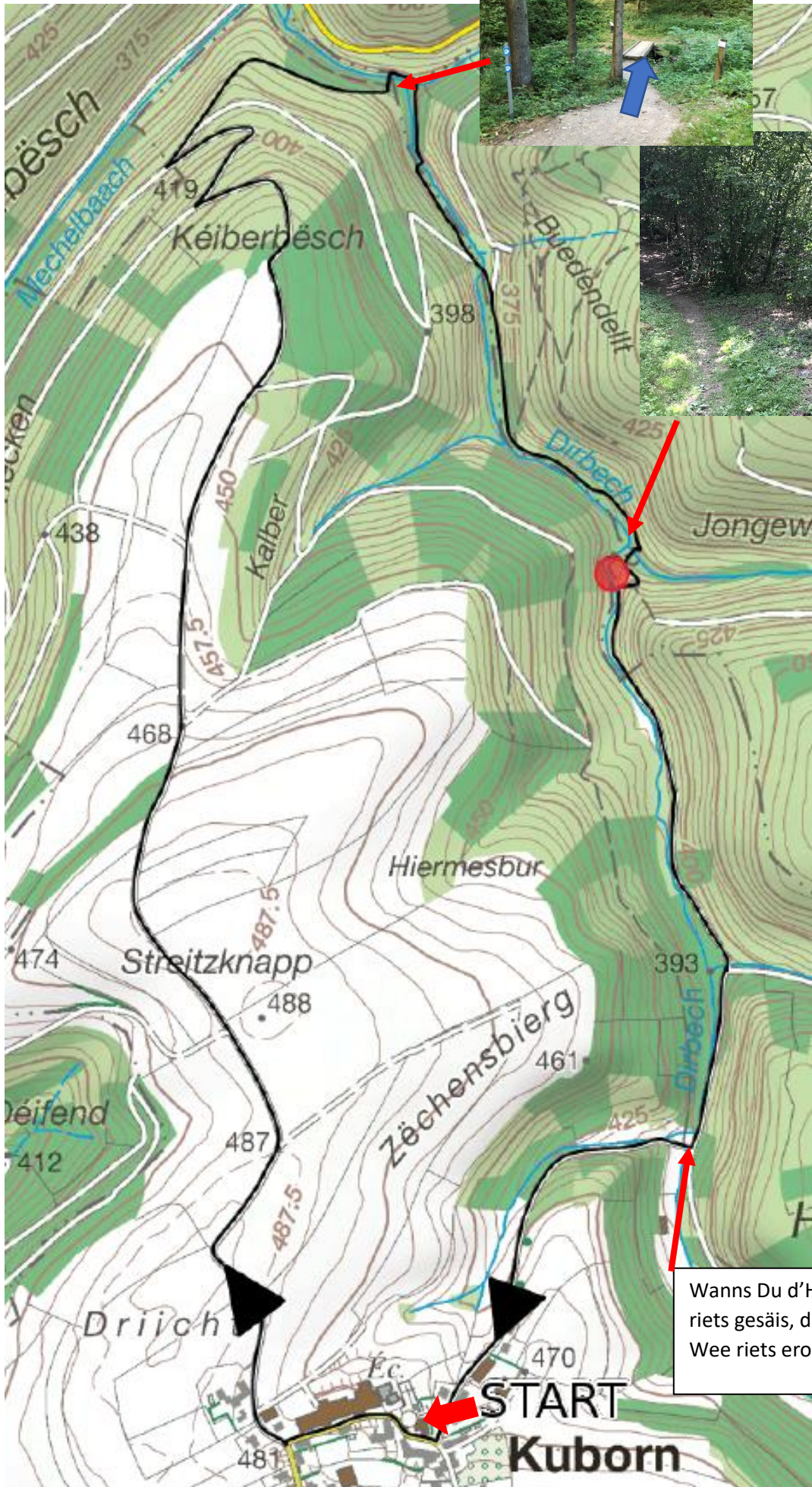
Op der Kaart ass d'Plaz mat engem roude Punkt  ugin.



Ganz spannend Informatiounen zum kéngen Déier, sinn hei:

klima.lu/links oder QR-Code





Wanns Du d'Häischen uewe riets gesäis, dann muss Du de Wee riets eropgoen!

rechts