



GEOCACHING

SAFARI DUERCH DE WËLLE WESTEN!

Gemeng Biekerech


- Start:** Sportshal Biekerech (Bus 510 an 250) soss Parking Sportshal
3, rue Jos Seylerstrooss **BIEKERECH**
- Distanz:** 6,7 km, erop 164m
- Am beschten:** ze Fouss oder mam MTB
- Highlights:** Buerung vun der Waasserfabrik, Kapell um Kuelebiereg,
Bëschhäischen, Geméisgaart Vun der Atert, Fräizäitkomplex
hannert der Sportshal at enger Skaterpist

Froen, Remarquen: Mobilitéésatelier Réiden, 43, grand rue 8510 Réiden


Tel. 26 62 08 01 22 www.klima.lu klima@klima.lu

Wëllkomm zu Biekerech!

Sinn Deng Energie-Reserven



Wëll haut gëtt vill gebueden op eiser



Wanns de di



Plaz mam Tube bis fond hues,

verstopp den



w.e.g. rëm op genau di selwecht Plaz ,

nodeems Du



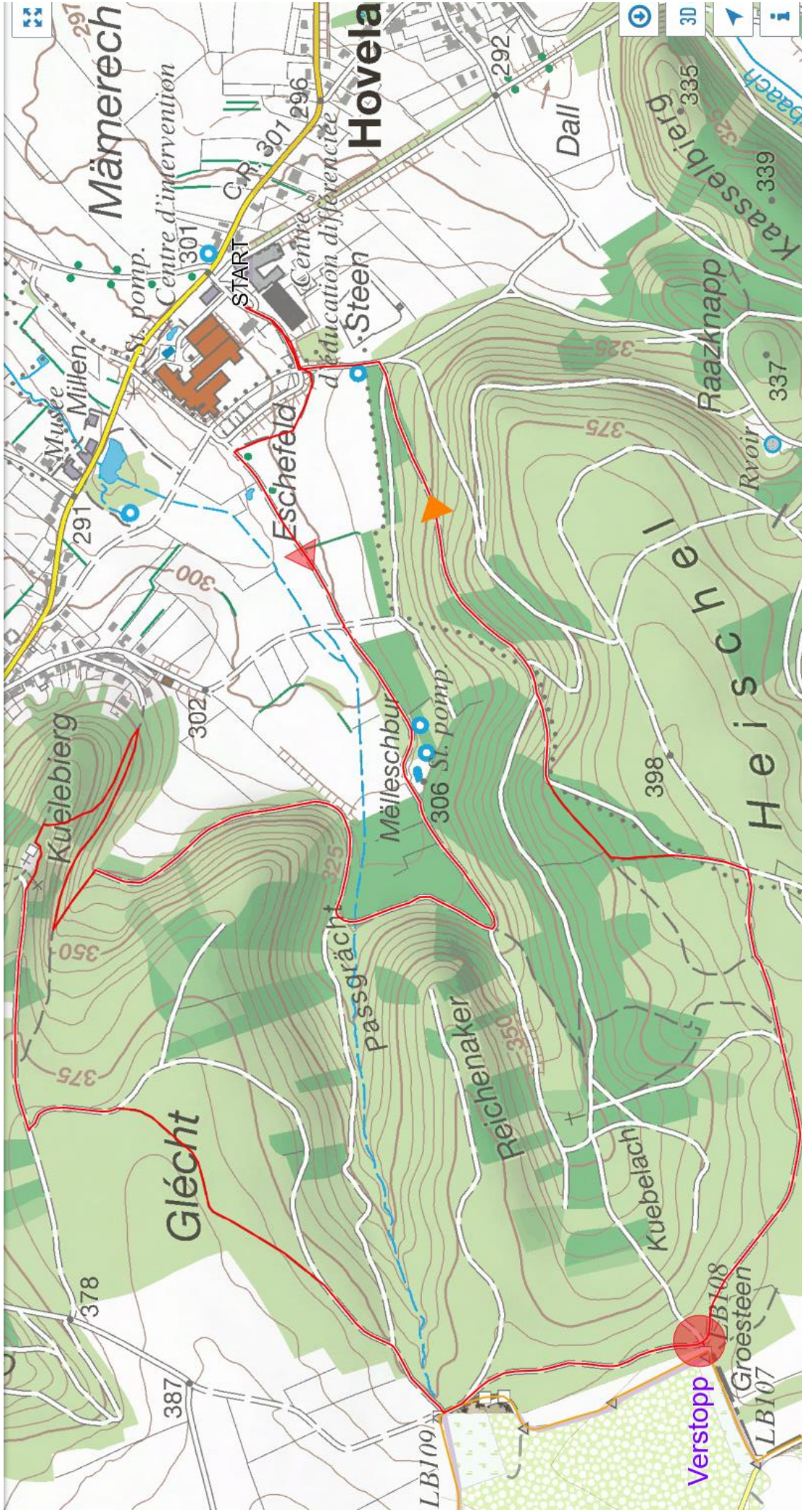
Sticker pro



erausgeholl hues.

Merci villmools a vill Freed bei der Sich!!!






Hiweis zum Versteck

Esou gesäit d'Verstéck vu wäitem aus:

Géi d'Trapen erop an da vill Freed beim Sichen!

Op der Kaart ass d'Plaz mat engem roude Punkt  uginn.



Ganz spannend Informatiounen zum kéngen Déier, sinn hei:

klima.lu/links

oder QR-Code

